


SEJA BEM-VINDO AO
54º BATALHÃO DE INFANTARIA DE SELVA
BATALHÃO CACIQUE AJURICABA



 [54bis_exercito](https://www.instagram.com/54bis_exercito)

| 54bis.eb.mil.br



BR 319 - Km 09, Zona Rural - Humaitá-AM - CEP: 69.800-000
email: secrt54bis@gmail.com

HISTÓRICO DO 54º BATALHÃO DE INFANTARIA DE SELVA

Localizado na cidade de Humaitá – AM, na margem esquerda do Rio Madeira, região sul do Estado do Amazonas, as origens do 54º Batalhão de Infantaria de Selva, “BATALHÃO CACIQUE AJURICABA”, remontam ao início da década de 1970, quando foi criado pelo Decreto nº 71.785, de 31 de janeiro de 1973, composto pela 1ª Companhia de Fuzileiros de Selva.

A Portaria Ministerial Nº 022, de 10 de julho de 1973, transformou a 3ª Companhia do 1º Batalhão de Infantaria de Selva, em 1ª Companhia do 54º Batalhão de Infantaria de Selva. O Destacamento Precursor do 54º BIS, inicialmente composto por elementos da Companhia do 1º BIS, chegou na cidade de Humaitá no dia 27 de setembro de 1973, ocupando barracões do 5º Batalhão de Engenharia de Construção. Em dezembro de 1973, chega em Humaitá o restante da Companhia, sendo então instalada de fato a 1ª Companhia do 54º Batalhão de Infantaria de Selva, sob o comando do Cap NILTON CORREA LAMPERT.

No ano de 1995, veio a ser efetivada a 2ª Companhia de Fuzileiros de Selva, passando a ser considerado Batalhão Tipo II. Através da Portaria Gab Cmt Ex nº 709, de 19 de outubro de 2004, foi concedida a denominação histórica e o estandarte histórico de “BATALHÃO CACIQUE AJURICABA”. Desde a sua origem, vários feitos agregaram valor ao espírito do Batalhão, onde destaca-se a participação do 54º BIS, no ano de 2014, na Operação de Manutenção da Paz, sob a égide da ONU, compondo o 20º Contingente de Força de Paz da Missão das Nações Unidas para Estabilização do Haiti (MINUSTAH).

O 54º BIS é subordinado à 17ª Brigada de Infantaria de Selva e dentre as principais atividades de instrução desenvolvidas pelo Batalhão, destacam-se: os Estágios de Adaptação à Vida na Selva visando preparar tropas para o emprego em ambiente de Selva; formação e adestramento de efetivos profissionais e formação da reserva mobilizável para a Defesa do País.

Além destas missões de preparo das tropas, o 54º BIS é empregado como Braço Forte da 17ª Brigada de Infantaria de Selva em qualquer ponto do Estado do Acre, Rondônia e Sul do Amazonas para cumprir Operações como: defesa do território nacional; combate à ilícitos ambientais e transfronteiriços na Faixa de Fronteira; Operação da Garantia da Votação e Apuração e Operações da Garantia da Lei e da Ordem.

Como Mão Amiga, o 54º BIS está sempre presente em ações de apoio à Sociedade em casos de calamidade pública, ações humanitárias de resgate, de busca e salvamento de pessoas na selva, em Ação Cívico Social (ACISO), onde são realizados atendimentos médicos e odontológicos à população e ainda ações socioeducativas à jovens, como o Projeto de Musicalização da Banda de Música, que leva educação através da música aos projetos da comunidade local.

Desta forma, o 54º BIS, pelo seu passado, torna-se um valoroso herdeiro das tradições de luta e abnegação de nossos pioneiros, que dedicaram suas vidas em prol da defesa da Amazônia e do Brasil. Atualmente, seus militares possuidores de valores morais, éticos e de um grande sentimento de cumprimento do dever, mantém o legado ao integrarem uma “Tropa para Homens de Coragem e Determinação”.

A SELVA NOS UNE, A AMAZÔNIA NOS PERTENCE!

SELVA!

NOSSAS CANÇÕES

CANÇÃO DO 54º BIS

Letra: 3º SGT R/1 ENOIR JOÃO RAMOS
Música: 3º SGT INF EDVAR RODRIGUES GUIMARÃES

Vamos avante batalhão
Preparar nossos soldados para guerra
Tu nasceste de bravos pioneiros
E serás o defensor de nossas terras

Estrilho:

**54º BIS de Humaitá, sempre alerta
Sempre forte varonil
Que atua nos campos e na selva
Na defesa da Amazônia e do Brasil**

Entrarás na batalha pra vencer teus soldados
Te darão sempre a vitória ao Brasil só farás enaltecê-los
E levarás nossa bandeira para a glória

Estrilho

Confiamos a ti nobre missão de mantermos
Com denodo e galhardia,
Nossa selva, nossa transamazônica
A mais bela criação de nossos dias

Estrilho

Quer nos campos nos rios e igarapés
O teu símbolo será sempre altaneiro
Já que és de infantaria de selva
Na Amazônia tu serás sempre o primeiro

CANÇÃO DO SOLDADO DA AMAZÔNIA

Letra e música: TC OSWALDO DO PAÇO MATTOSO MAIA

Nossa origem se prende as glórias,
Da bravura sem par das bandeiras,
Pois de Pedro Teixeira as vitórias,
Demarcaram as nossas fronteiras

Estes feitos heroicos da história,
E o povo ancestral denodado,
Estão sempre presentes à memória,
Nas ações de seu forte soldado

Estrilho:

**Vamos companheiros avante,
Com desassombro total,
Para vermos triunfantes,
Na Pátria, o nosso ideal**

Valorosos vigias tenazes,
De presença altiva e valor,
Sentinelas da selva, audazes,
Ao Brasil dedicamos amor

Destemidos e bravos soldados,
Esta terra juramos guardar,
Cumprir os deveres sagrados,
Da gloriosa missão militar

Estrilho:

**Vamos companheiros avante,
Com desassombro total,
Para vermos triunfantes,
Na Pátria, o nosso ideal**

SELVA!

CIDADE DE HUMAITÁ-AM

Humaitá é uma das maiores cidades do sul do Amazonas. Suas origens remontam a 1693, com a fundação da Missão de São Francisco, pelos jesuítas no Rio Preto, afluente do Rio Madeira.

José Francisco Monteiro, um comerciante, foi um dos primeiros colonizadores da localidade, que chegou à região em busca de riquezas em 15 de maio de 1869. Nesta época, a Missão de São Francisco, fundada pelos jesuítas em 1693, estava instalada num lugar chamado Pasto Grande, no Rio Preto, próximo à atual cidade. Por conta dos constantes ataques dos índios, a sede da freguesia foi transferida em 1888, com o nome de Freguesia de Nossa Senhora da Conceição do Belém de Humaitá. A transferência ocorreu por força da Lei nº 790 de 13 de novembro daquele ano.

O município foi criado pelo Decreto Nº 31 de 4 de fevereiro de 1890, tendo sua área territorial desmembrada do município vizinho de Manicoré, por meio do Decreto- Lei nº 95-A de 10 de abril de 1891, assinado pelo governador Eduardo Ribeiro. No mesmo ano também aconteceu a fundação do primeiro jornal da cidade: O Humaythaense, assim como a vinda do primeiro destacamento da Polícia Militar do Amazonas para o município. Em outubro de 1894, no auge do Ciclo da Borracha, Humaitá foi elevada à categoria de cidade.

DADOS DE INTERESSE:

Altitude em relação ao nível do mar: **90 m**

Área: **33.071,67 km²**

Bairros: **13**

Clima: **Tropical Amazônico - Quente e úmido com duas estações do ano: uma chuvosa “inverno” (Out a Abr) e outra de estiagem “verão” (Maio a Set)**

Fuso Horário: **- 1 hora em relação a Brasília-DF**

Gentílico: **Humaitaense**

Latitude: **07°32'01" Sul**

Longitude: **63°03'02" Oeste**

Pluviosidade média dos últimos 30 anos: **2360 mm/ano**

População: **56.144 habitantes (estimativa IBGE/2020)**

Relevo: **planície amazônica, constituída de terra firme, várzea e igapó**

Temperatura média no verão (estiagem): **32°C**

Temperatura média no inverno (chuvosa): **30°C**



INFORMAÇÕES AOS MILITARES MOVIMENTADOS

Uniforme de apresentação: 9º B2



Procedimentos junto à 1ª Seção:

- Preencher o currículo que será lido no dia da apresentação;
- Fazer inclusão no plano de férias;
- Atualizar seus dados no SiCaPEX e outros sistemas necessários.

Procedimento junto à 2ª Seção:

- Solicitar, se for o caso, o cadastro de veículo particular, apresentando cópia dos seguintes documentos: CNH e CRLV no próprio nome ou de um dependente.

Procedimentos junto à Fiscalização Administrativa:

- Manifestar-se oficialmente quanto ao interesse de ocupação de PNR por meio de DIEx, para entrada na fila de distribuição.

Procedimentos junto à Seção de Informática:

- Cadastramento de login e senha do usuário na rede;
- Cadastramento no SPED;
- Em caso de utilização de notebook particular (levar o computador até a seção de informática para cadastramento e liberação dos serviços). A autorização de uso está condicionada a tal procedimento;
- Cadastramento nos sistemas administrativos específicos da função.

TRANSPORTES

Transporte Rodoviário

Humaitá possui uma rodoviária com saídas de ônibus com destino a Porto Velho-RO (pouco mais de 3,0 horas de deslocamento) e Manaus-AM (cerca de 12 horas com a via seca e mais de 24 horas com a via molhada), além de outros destinos regionais. As viagens com destino a Manaus são interrompidas durante boa parte da estação chuvosa.

A cidade de Humaitá-AM possui uma estreita ligação com a capital de Rondônia, Porto Velho. São pouco mais de 200 Km asfaltados que separam as duas cidades, o que beneficia o povo humaitaense.

Humaitá não dispõe de transporte coletivo urbano. O 54º BIS está localizado na BR-230 a cerca de 9,0 Km da zona urbana, obrigando os militares ao uso de carros, motocicletas e bicicletas, aplicativos de transporte ou mototáxis para irem/voltarem do quartel.

Imagens da Rodoviária de Humaitá



O 54º BIS procura manter o uso de ônibus próprios (como o da foto abaixo) para o transporte da tropa diariamente, nos horários de início e término do expediente.



Transporte Aquaviário

A cidade possui saídas regulares de embarcações para Porto Velho-RO e Manaus-AM.



Transporte Aéreo

Existe um aeroporto no município, com pista de 1.200 metros, mas que atualmente não está operando voos regulares



CASAS DE HÓSPEDES

Casa de Hóspedes para Oficiais



- Unidades habitacionais disponíveis: Possui **4 apartamentos** com banheiro privativo, Televisor, Frigobar, WI-FI e Ar condicionado
- Gestor: 3º Sgt Carlos Mota - WhatsApp: 84 99853-6173
- Email: casadehospedes54bis@gmail.com

Observação:

A casa de hóspedes fica localizada anexo à Área de Lazer dos Oficiais, dentro da Vila Militar dos Oficiais, no centro de Humaitá - AM.

Casa de Hóspedes para Subtenentes e Sargentos



- Unidades habitacionais disponíveis: Possui **4 apartamentos** com banheiro privativo, Televisor, Frigobar, WI-FI e Ar condicionado
- Gestor: 3º Sgt Carlos Mota - WhatsApp: 84 99853-6173
- Email: casadehospedes54bis@gmail.com

Observação:

A casa de hóspedes fica localizada anexo à Área de Lazer dos Subtenentes e Sargentos, no centro de Humaitá - AM. Há também, uma cozinha e 1 (uma) máquina de lavar de uso comum para melhor atender a família militar.

REDE HOTELEIRA DA CIDADE

A cidade dispõe de hotéis diversificados, com o padrão das acomodações variando de acordo com o preço. Seguem algumas sugestões:

Humaitá Quality Hotel

Rua Circular Municipal, 1162

- O Quality Hotel possui uma boa infraestrutura com ótimas acomodações, contando inclusive com o próprio restaurante. Possui estacionamento e está localizado próximo a vila militar.



Hotel Corrêa

Rua Padre Luís Venzon, 1319

- O Hotel Corrêa oferece várias opções de quartos e suítes funcionais. Possui estacionamento e boa localização.



PNR

O 54º BIS administra 60 (sessenta) Próprios Nacionais Residenciais, dos quais 13 (treze) são destinados aos Oficiais e os outros 47 (quarenta e sete) para Subtenentes e Sargentos, todos localizados na região central do município.

- Visão Geral da Vila Militar destinada aos Subtenentes e Sargentos




- Visão Geral da Vila Militar destinada aos Oficiais



OPÇÕES DE ALUGUEL

A cidade de Humaitá conta com algumas imobiliárias, para aluguel de apartamentos e casas.

Existem apartamentos e casas disponíveis com valores que variam entre R\$ 800,00 e R\$ 1.200,00 aproximadamente. Seguem alguns exemplos:



SAÚDE EM HUMAITÁ

A família militar da Guarnição de Humaitá conta com um Posto de Saúde instalado no interior da vila dos oficiais para atendimento laboratorial, odontológico e médico. atendimentos ocorrem de segunda a quinta das 07:30h às 15:00h e às sextas-feiras das 08:00h às 12:00h. Há também uma sala de fisioterapia que funciona nos mesmos horários do posto de saúde.



Para melhor atender a família militar, o 54º BIS estabeleceu convênio com Organizações Cívicas de Saúde na cidade de Humaitá, abrangendo atendimentos com especialistas e a realização de exames de maior complexidade.

Caso haja uma necessidade que não seja contemplada pelas opções locais, o atendimento será realizado pela Organização Militar de Saúde mais próxima que é o Hospital da Guarnição de Porto Velho (HGuPV).

Para os casos de urgência e emergência, a cidade dispõe de um Hospital Regional com capacidade para realizar procedimentos cirúrgicos de média complexidade e, nos casos de maior complexidade, o paciente será estabilizado no Hospital e evacuado para Porto Velho ou Manaus.

HOSPITAL REGIONAL DE HUMAITÁ

Rua Dom José, S/Nr



ENSINO PÚBLICO E PRIVADO

Em termos de educação, a cidade possui várias opções de escolas de ensino fundamental e médio, na Rede Pública Estadual, Municipal e Privada. No ensino superior, possui Universidades públicas e privadas com diversos cursos técnicos e de graduação.



ESTÁGIO DE ADAPTAÇÃO À SELVA

O 54º Batalhão de Infantaria de Selva, realiza o Estágio de Adaptação à Selva (EASI) na base de selva Tenente Pimenta, localizada no km 20 da BR 230. O Estágio contempla: Marcha de através selva, Teste Natatório, Técnicas de Rastreamento, Peconha, Orientação Diurna, Nós e Amarrações e Primeiros Socorros, além de Instruções de Técnicas Fluviais.

Ainda são realizadas Instruções de Construção de Abrigos, Construção de Armadilhas de Caça e Pesca, Orientação Noturna, Obtenção do Pescado, Alimentos de origem animal e vegetal, dentre outros aprendizados/experiências que os militares do 54º BIS realizarão exclusivamente no ambiente operacional de selva.





TANQUE TÁTICO

O 54° BIS é a única Unidade da 17ª Brigada de Infantaria de Selva que possui um Tanque Tático para adestramento de suas tropas dentro do acuartelamento.

O local também pode ser utilizado para treinamentos visando a realização de cursos operacionais.


O Tanque tático possui as seguintes dimensões:

Comprimento: 25,00 metros

Largura: 12,00 metros

Profundidade Mínima: 1,40 metros

Profundidade Máxima: 2,10 metros



LOJAS DE ARTIGOS MILITARES

A cidade de Humaitá possui algumas lojas de artigos militares que podem apoiar o militar transferido.

ALLA MILITAR

Rua 29 de agosto, 575-B
Bairro: Centro

(97) 98121 8759

Instagram: @allamilitar



A e A OPERACIONAL

Rua 31 de Março, 1007
Bairro: Centro

(97) 98122 6246



LOJA SOAN

Rua Padre Luiz Venzon, 1861
Bairro: São Pedro

(97) 98106 9900

Instagram: @lojasoan



AGÊNCIAS BANCÁRIAS E COOPERATIVAS DE CRÉDITO

A cidade de Humaitá possui variadas opções de agências bancárias e cooperativas de crédito, com estrutura e atendimento físico para melhor atender o cidadão local.

